



Prefeitura Municipal de Gramado
Secretaria da Educação

ANEXO 02 – DESCRITIVO DE ROTAS E MAPAS (Transporte Intermunicipal Escolar)

DESCRITIVO ROTA 01 GRAMADO / TAQUARA IACS / SAPIRANGA IFSUL

Início:

Início às 06h partindo da ANP.

Siga na Rua Silveira Martins em direção à Avenida das Hortênsias com uma virada à direita. Prossiga por esta avenida até realizar uma curva suave à esquerda, ingressando na Rua João Petry. Mantenha-se nesta rua, pegando a segunda saída na rotatória. Em seguida, vire à esquerda na Rua Ângelo Bisol. Na sequência, vire à direita para a Avenida Borges de Medeiros, que neste trecho também é a Rua Ângelo Bisol. Você passará pela região da Prefeitura de Gramado ao longo desta avenida. Atravesse as rotatórias subsequentes, sempre pegando a segunda saída para continuar na Avenida Borges de Medeiros. Na rotatória seguinte, pegue novamente a segunda saída, agora para a Avenida Borges de Medeiros, que se une à RS-115 (Rodovia Estadual cento e quinze), uma via com pedágio. Permaneça na RS-115, seguindo na segunda saída da próxima rotatória e, na posterior, tomando a primeira saída para continuar na mesma rodovia. A RS-115 se tornará a Avenida Presidente Tancredo de Almeida Neves, mantendo-se a mesma rodovia. Prossiga para a Avenida Fernando Ferrari. Realize um retorno e, logo após, vire à direita na Avenida Sebastião Amoretti. Siga as indicações, realizando uma virada à esquerda, depois à direita e, por fim, outra à esquerda em estradas de uso restrito ou parcialmente restrito, até chegar ao primeiro desembarque: o Instituto Adventista Cruzeiro do Sul (IACS) em Taquara. Após o desembarque em Taquara, vire à direita em direção à Avenida Sebastião Amoretti, vire novamente à direita na Avenida Sebastião Amoretti. Utilize as duas faixas da esquerda para virar à esquerda e acessar a Avenida Fernando Ferrari, que se conecta à RS-239. Continue nesta rodovia e realize uma curva suave à direita vire à esquerda para a Avenida Carlos Gilberto Weis, continue em frente, o destino final: o Instituto Federal Sul-rio-grandense (IFSul) - Câmpus Saporanga chegada às 07h27.


RETORNO

O retorno inicia-se no Instituto Federal Sul-rio-grandense (IFSul) - Câmpus Saporanga em Saporanga às 12h, seguindo o trajeto inverso, respeitando as vias e a sinalização, seguindo na Avenida Carlos Gilberto Weis, virando à direita e continuando e mantendo-se na mesma avenida vire à direita na Rodovia Estadual (RS-239) realize uma curva suave à esquerda e mantenha-se na RS-239, que se conecta à Avenida Fernando Ferrari use a faixa da direita para virar à direita na Avenida Sebastião Amoretti vire à esquerda, seguindo na estrada de uso restrito, e novamente à esquerda. Siga na Avenida Sebastião Amoretti até o Instituto Adventista Cruzeiro do Sul (IACS) em Taquara. Saindo do IACS, seguindo pela Avenida Sebastião Amoretti vire à esquerda na Avenida Fernando Ferrari, que se conecta à Avenida Presidente Tancredo de Almeida Neves, mantendo-se na RS-115 (Rodovia Estadual cento e quinze). Continue na RS-115. Na rotatória, pegue a segunda saída. Na próxima rotatória, pegue a primeira saída para se manter na RS-115. Esta rodovia tem pedágio continue na RS-115, que se tornará a Avenida Borges de Medeiros. Nas rotatórias, continue pegando a segunda saída para se manter na Avenida Borges de Medeiros. Você passará novamente pela região da Prefeitura de Gramado nesta Avenida Borges de Medeiros vire à esquerda na Rua Ângelo Bisol vire à direita na Rua João Petry. Na rotatória, pegue a segunda saída para continuar na Rua João Petry realize uma curva suave à direita para acessar a Avenida das Hortênsias vire à esquerda na Rua Silveira Martins, até chegar à ANP em Gramado 13h24.



de ANP - Gramado, Av. das Hortênsias, 5735 - Carniel, Gramado - RS, 95670-000 a IFSul - Câmpus Saporanga, Av. Carlos Gilberto Weis, 155 - Quatro Colônias, Saporanga - RS, 93804-870

De carro 79,4 km, 1 h 27 min



Imagens ©2025 , Dados do mapa ©2025 Google 5 km

ANP - Gramado
Av. das Hortênsias, 5735 -
Carniel, Gramado - RS, 95670-000

Trajeta com pedágios


- ↑ 1. Siga na direção sul na R. Silveira Martins em direção à Av. das Hortênsias
8 s (48 m)

Dirija de RS-115 até Cruzeiro do Sul, Taquara
55 min (50,3 km)


- ↗ 2. Vire à direita na Av. das Hortênsias
 Você verá Revenda Ultragaz (à direita em 1,6 km)
3,5 km
- ↖ 3. Curva suave à esquerda na R. João Petry
230 m
- ↻ 4. Na rotatória, pegue a 2ª saída e mantenha-se na R. João Petry
 Você verá Run More Gramado (à direita)
300 m
- ↙ 5. Vire à esquerda na R. Ângelo Bisol
400 m
- ↗ 6. Vire à direita na Av. Borges de Medeiros/R. Ângelo Bisol
28 m

Google Maps

de IFSul - Câmpus Sapiranga, Av. Carlos Gilberto Weis, 155 - Quatro Colônias, Sapiranga - RS, 93804-870 a ANP - Gramado, Av. das Hortênsias, 5735 - Carniel, Gramado - RS, 95670-000



Imagens ©2025 , Dados do mapa ©2025 Google 5 km

IFSul - Câmpus Sapiranga  Trajeto com pedágios
Av. Carlos Gilberto Weis, 155 -
Quatro Colônias, Sapiranga - RS,
93804-870

Continue até RS-239

52 s (300 m)

- ↑ 1. Siga na direção noroeste na Av. Carlos Gilberto Weis em direção à Av. Carlos Gilberto Weis

 Estrada de uso restrito

86 m

- ↗ 2. Vire à direita

220 m

Siga a RS-239 até Cruzeiro do Sul, Taquara

25 min (29,0 km)

- ⬆ 3. Pegue a RS-239

300 m

- ↶ 4. Vire à esquerda em direção à RS-239

140 m

- ⬆ 5. Pegue a RS-239

1,7 km

- ↑ 6. Continue em frente para permanecer na RS-239

25,0 km

- ↗ 7. Vire à direita na Av. Sebastião Amoretti

1,8 km

ROTA 02

GRAMADO / TAQUARA CIMOL / ROLANTE IFRS (MANHÃ)

O transporte inicia às 06h00min com saída da ANP Gramado, localizada na Avenida das Hortênsias, nº 5735, bairro Carniel, em Gramado, com destino ao IFRS Campus Rolante, com previsão de chegada às 07h20min. O trajeto segue pela Avenida das Hortênsias, realizando conversão à direita para permanecer na via principal, passando pela Prefeitura Municipal de Gramado. Posteriormente, na rotatória, realiza conversão à esquerda para acessar a Rua Garibaldi, seguindo pela Rua Reinaldo Sperb e Avenida Borges de Medeiros. Na sequência, ingressa na RS-115, em trecho com pedágio, seguindo em direção ao município de Taquara. O percurso continua pela Avenida Presidente Tancredo de Almeida Neves e Avenida Oscar Martins Rangel, realizando curva suave à direita e posteriormente conversão acentuada à esquerda para permanência na mesma via. Em Taquara, o itinerário realiza conversão à direita na Rua Tristão Monteiro, seguindo com nova conversão à direita na Rua Ernesto Alves e posteriormente à direita na Rua Rio Branco, realizando desembarque de estudantes na Escola Técnica Estadual Monteiro Lobato (CIMOL). Após o desembarque, o trajeto retorna pela Rua Ernesto Alves, acessando a Avenida Fernando Ferrari, realizando retorno e seguindo pela Avenida Sebastião Amoretti. Na sequência, realiza conversão à esquerda para acessar a RS-239, seguindo em direção ao município de Rolante. Ao chegar em Rolante, acessa a saída da RS-239, realizando retorno e conversão à direita até o destino final no IFRS Campus Rolante, com chegada prevista às 07h20min.

RETORNO 12H

O retorno inicia às 12h00min com saída do IFRS Campus Rolante, localizado na Rodovia RS-239, Km 68, em Rolante, com destino final à ANP Gramado, localizada na Avenida das Hortênsias, nº 5735, bairro Carniel, em Gramado, com previsão de chegada às 13h23min. O trajeto inicia seguindo na direção sudoeste, realizando conversão à direita em direção à RS-239 e acessando posteriormente a rodovia. Na rotatória, segue pela primeira saída, mantendo-se na RS-239 em direção ao município de Taquara. Na sequência, utiliza as faixas da esquerda para acessar a Avenida Fernando Ferrari, realizando conversão à direita na Rua Federação e posteriormente conversão à esquerda na Rua Rio Branco, efetuando embarque de estudantes na Escola Técnica Estadual Monteiro Lobato (CIMOL).

Após o embarque, o itinerário segue pela Rua Henrique Bauermann, realizando conversão à direita na Avenida Oscar Martins Rangel. O percurso continua pela RS-115, passando pela Avenida Presidente Tancredo de Almeida Neves, em trecho com pedágio, seguindo em direção ao município de Gramado. Durante o trajeto, mantém-se na RS-115 até acessar a Avenida Borges de Medeiros, passando por rotatória e seguindo posteriormente pela Rua Reinaldo Sperb. Na sequência, realiza acesso à Rua Garibaldi e conversão à direita para a Avenida das Hortênsias. O itinerário prossegue pela Rua João Petry, realizando acesso à Rua Júlio Carniel, Rua João Carniel e, posteriormente, conversão à direita na Rua Silveira Martins, finalizando o trajeto na ANP Gramado, com chegada prevista em torno das 13h23min.

ROTA 03

DESCRIPTIVO GRAMADO / TAQUARA CIMOL / ROLANTE IFRS (TARDE)

O transporte inicia às 11h00min com saída da ANP Gramado, localizada na Avenida das Hortênsias, nº 5735, bairro Carniel, em Gramado, com destino ao IFRS Campus Rolante, com previsão de chegada às 12h50min. O trajeto segue pela Avenida das Hortênsias, realizando conversão à direita para permanecer na via principal, passando pela Prefeitura Municipal de Gramado. Posteriormente, na rotatória, realiza conversão à esquerda para acessar a Rua Garibaldi, seguindo pela Rua Reinaldo Sperb e Avenida Borges de Medeiros. Na sequência, ingressa na RS-115, em trecho com pedágio, seguindo em direção ao município de Taquara.

O percurso continua pela Avenida Presidente Tancredo de Almeida Neves e Avenida Oscar Martins Rangel, realizando curva suave à direita e posteriormente conversão acentuada à esquerda para permanência na mesma via. Em Taquara, o itinerário realiza conversão à direita na Rua Tristão Monteiro, seguindo com nova conversão à direita na Rua Ernesto Alves e posteriormente à direita na Rua Rio Branco, realizando desembarque de estudantes na Escola Técnica Estadual Monteiro Lobato (CIMOL).

Após o desembarque, o trajeto retorna pela Rua Ernesto Alves, acessando a Avenida Fernando Ferrari, realizando retorno e seguindo pela Avenida Sebastião Amoretti. Na sequência, realiza conversão à esquerda para acessar a RS-239, seguindo em direção ao município de Rolante. Ao chegar em Rolante, acessa a saída da RS-239, realizando retorno e conversão à direita até o destino final no IFRS Campus Rolante, com chegada prevista às 12h50min.

RETORNO 17H20MIN

O retorno inicia às 17h20min com saída do IFRS Campus Rolante, localizado na Rodovia RS-239, Km 68, em Rolante, com destino final à ANP Gramado, localizada na Avenida das Hortênsias, nº 5735, bairro Carniel, em Gramado, com previsão de chegada às 18h45min.

O trajeto inicia seguindo na direção sudoeste, realizando conversão à direita em direção à RS-239 e acessando posteriormente a rodovia. Na rotatória, segue pela primeira saída, mantendo-se na RS-239 em direção ao município de Taquara. Na sequência, utiliza as faixas da esquerda para acessar a Avenida Fernando Ferrari, realizando conversão à direita na Rua Federação e posteriormente conversão à esquerda na Rua Rio Branco, efetuando embarque de estudantes na Escola Técnica Estadual Monteiro Lobato (CIMOL).

Após o embarque, o itinerário segue pela Rua Henrique Bauermann, realizando conversão à direita na Avenida Oscar Martins Rangel. O percurso continua pela RS-115, passando pela Avenida Presidente Tancredo de Almeida Neves, em trecho com pedágio, seguindo em direção ao município de Gramado. Durante o trajeto, mantém-se na RS-115 até acessar a Avenida Borges de Medeiros, passando por rotatória e seguindo posteriormente pela Rua Reinaldo Sperb.

Na sequência, realiza acesso à Rua Garibaldi e conversão à direita para a Avenida das Hortênsias. O itinerário prossegue pela Rua João Petry, realizando acesso à Rua Júlio Carniel, Rua João Carniel e,

posteriormente, conversão à direita na Rua Silveira Martins, finalizando o trajeto na ANP Gramado, com chegada prevista em torno das 18h45min.